

Département du GARD
Commune de SAZE





















Parcelles AC n° 40

Lotissement " Les Prés du Moulin "

DEMANDE DE PERMIS D'AMENAGER MODIFICATIF

PA 10 b - PLAN REGLEMENTAIRE

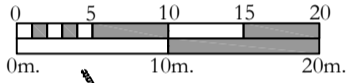
LEGENDE

-  Application graphique du parcellaire cadastral
-  Limite périmétrique du projet d'aménagement
-  Limite de lot
-  Voie de circulation (Enrobé)
-  Dalle béton ajourée
-  Espace vert et de rétention paysagé
-  Arbres et végétaux existant
-  Végétaux par l'aménageur
-  Accès, aire non close
-  Zone d'implantation des bâtiments
-  Zone d'implantation obligatoire des garages (implantation des zones habitables possible)
-  Alignement obligatoire des façades
-  Sens de faitage libre (3 ou 4 pans possible)
-  Sens de faitage principal obligatoire (2 pans obligatoire)
-  Jumelage obligatoire
-  Clôture 1.80m mise en place par l'aménageur
-  Murs ou rang d'agglo
-  Muret 0.60m enduit + grillage 1.20m
-  Bordure T2 / T2basse
-  Stationnement visiteur

45.25 / 45.25 Altimétrie avant/après travaux

S=500 m²-45.20 Superficie et Cotation périmétrique du lot

Echelle : 1/500



La planimétrie est rattachée au système RGF 93, projection CC44.
L'altimétrie est rattaché au Nivellement Général de la France (N.G.F.), I.G.N. 69.

Les limites sont inopposables au tiers tant qu'elles n'ont pas fait l'objet d'un bornage contradictoire

Levé et dressé par la SARL CHIVAS Géomètre Expert

Bureau principal: Immeuble D3 134, Avenue de Magellan 30320 Marguerittes Tel:04.66.75.28.37 Fax:04.66.75.07.80 E-mail:geometre@cabinet-chivas.fr

31/03/2023 Aff. 2022-223